

Wasserwandern in der Holsteinischen Schweiz Wasserwanderweg Schwentine

„Heiliger Fluß“, so wurde die Schwentine bei den Slaven genannt. Ganz so heilig ist der Fluß nun sicher nicht mehr. Dennoch gibt es viele geschützte und schützenswerte Bereiche auf diesem langsam dahinfließenden Fluß. Auf ihren 55 fahrbaren Kilometern vom äußersten Ende des Großen Eutiner See bis zur Kieler Förde durchfließt die Schwentine nicht weniger als 17 Seen auf dem direkten Wege. Die Wegstrecke kann man gut in zwei bis fünf Tagesetappen aufteilen. Es ist sogar möglich die Schwentine auch gegen den Strom zu befahren.

Abstecher auf angrenzende Seen sind möglich, jedoch stehen einige unter Naturschutz oder sind in Privatbesitz wie z.B. der Trammer See in Plön. Er darf nur von Anliegern und deren Gästen befahren werden. Auf dem Behler See ist nur die Durchfahrt gestattet. Die naturgeschützten Bereiche der einzelnen Seen sind auf dieser Übersichtskarte hell unterlegt. Sämtliche Inseln im gesamten „Naturpark Holsteinische Schweiz“ dürfen nicht betreten werden, hier herrscht ein Sicherheitsabstand von 75 Metern! Auch die Ufer dürfen nur an den dafür vorgesehenen Ein-/Aussetzstellen, Rast- und Campingplätzen angesteuert werden. Und daß das Schilf und andere Wasserpflanzen nicht berührt und durchfahren werden dürfen versteht sich ja für jeden Naturbegeisterten von selbst. Für alle anderen gilt: Hier kontrollieren Schwentine-Ranger und Wasserschutzpolizei sehr stark - auch Nachts. Wildes Übernachten wird richtig teuer und zieht ein Strafverfahren nach sich!! Wenn Sie in einer Gruppe fahren, schreien oder rufen Sie nicht, um die Tiere nicht zu erschrecken. Bitte umfahren Sie auch Ansammlungen von Wasservögeln großräumig. Natürlich dürfen Wasserpflanzen nicht abgetrennt oder gepflückt werden. Fahren Sie nicht bei niedrigen Wasserständen in Flachwasserzonen und vermeiden Sie Uferbeschädigungen insbesondere beim Starten und Rasten. Und noch eine letzte Bitte: Nehmen Sie Ihren Müll wieder mit nach Hause oder entsorgen Sie ihn in einem Abfallbehälter!


In den Wintermonaten sollte aus Naturschutzgründen nicht gefahren werden, da in dieser Zeit die Tiere einer besonderen Ruhe bedürfen. Auch ist das Befahren mit Motor (einschließlich Elektromotoren) verboten. Tragen Sie immer Schwimmwesten! Ein ausgekühlter Körper bekommt schnell Krämpfe und dann ermöglicht eine Schwimmweste das Überleben. (Man kühlt auch bei einer Wassertemperatur von 24° Celsius schnell aus.)

Auf den Seen herrscht bei Wind zum Teil ein hoher Wellengang von bis zu einem Meter, der leicht ein Boot zum kentern bringen kann. Ungeübte sollten dann aus Sicherheitsgründen über drei (3 Bft) Windstärken (ab ca. 20 Km/h Windgeschwindigkeit) nicht mehr fahren.


Dank all dieser Einschränkungen können Sie Natur hier in ihrer Ursprünglichkeit erleben. Wer weiß, vielleicht sehen Sie ja den seltenen Eisvogel, die Rohrdommel oder einen Fischotter und, mit etwas Glück, bestimmt den Seeadler.

Jugendherbergen /-Heime an der Schwentine


Bad Malente:

 Jugendherberge Bad Malente
Tel.: 04523-1723
badmalente@jugendherberge.de
Direkt am Kellersee mit dem Boot zu erreichen.

Plön:

 Jugendherberge Plön
Tel.: 04522-2576
ploen@jugendherberge.de
Direkt am Großen Plöner See mit dem Boot zu erreichen.

Kiel:


 Jugendherberge Kiel
Tel.: 0431-731488
kiel@jugendherberge.de
Vom Germaniabecken in der Hörn, am Ende der Kieler Förde hinter der Zug-Klappbrücke sind es nur wenige hundert Meter zu Fuß nach Kiel-Gaarden (Hinter Oslokai/Schwimmhalle).

Bosau:


DJO Jugendfreizeitstätte Bosau
Tel.: 04527-220
info@djo-bosau.de

Direkt am Großen Plöner See mit dem Boot zu erreichen.
Biwakplätze vorhanden


Eutin:

 Naturparkcamping Prinzenholz
Tel.: 04521-5281, -71678
www.nc-prinzenholz.de
(Im südöstlichen Teil des Kellersees)


Plön:

 Jugendzeltlager Adlerhorst
Tel.: 04523-2534 (nur Gruppen nach Voranmeldung)
www.zeltlager-adlerhorst.de
(am Langensee zum Behlersee)

Bad Malente:

 Camping an der Schwentine
Tel.: 04523-4327
www.camping-bad-malente.de
(Schwentine zwischen Keller- und Dieksee)


Campingpark Gut Ruhleben

 Campingpark Gut Ruhleben
Tel.: 04522-8347
www.camp-ruhleben.de
(Im nordöstlichen Teil des Großen Plöner Sees, nahe der Kaserne)


Timmdorf:

 Landgasthof Kasch (Kanal im Langensee zwischen Diek- und Behler See nahe Brücke)
Biwakplätze Tel.: 04523-3383, www.landgasthof-kasch.de


Plön:


 Campingpark Augstfelde
Tel.: 04522-8128
www.augstfelde-camping.de
(Am Vierer See)

Naturcamping Spitzenort

 Naturcamping Spitzenort
Tel.: 04522-2769, Fax -4574
www.spitzenort.de
(Im nördlichen Teil des Großen Plöner Sees zwischen Segelschule und Umtragestelle Spitzenort zum Kleinen Plöner See)

Bosau:

 Campingplatz Bosau
www.camping-bosau.de
Tel.: 04522-9490
(Im südlichen Teil des Plöner Sees)

 DJO Jugendfreizeitstätte Bosau
Biwakplätze Tel.: 04527-220
info@djo-bosau.de

Geführte Kajaktouren, Stadtfahrten in Plön ab 20 €/Person*

Kanu-, Kajak-, und SUP-
Verkauf, Reparatur
von **ROTO, WIG, Riber,
Tahé Marine, Robson,
Lettmann, und anderen
Anbietern.**

https://www.kanuwege.de
info@kanuwege.de
Michael Tegethof
Postfach 241
D-24303 Plön
Tel.: 0049(0)4522-779520
*Wochentags im eigenen Boot


Sie können die Arbeit
an dieser Karte
mit einer Spende honorieren
Vielen Dank




Bootshaus am Dieksee
Keine Rückholmöglichkeit
Diekseepromenade 4 (nur Tretboote)
23714 Bad Malente Gremsmühlen
Tel.: 04523-3104
info@boots-haus.de




Eutin:

 Touristik-Info Eutin
Markt 19
23701 Eutin
Tel.: 04521-7097-0
www.holsteinischeschweiz.de
info@eutin-tourismus.de


Bad Malente Gremsmühlen:

 Touristmus-Service Malente
Bahnhofstr. 3
23714 Bad Malente
Tel.: 04523-9590120
www.malente-tourismus.de
urlaub@malente-tourismus.de


Bredenbek, Pehmer Hörn:

 Campingplatz Pehmer Hörn
Tel.: 04555-1035
www.campingplatz-bruene.de
(Am südlichen Ende des Großen Plöner Sees)

Godau:

 Camping Godau
Tel.: 0171-9760009
(hinter dem Naturschutzgebiet)
24326 Godau
Störlandweg 1
info@camping-godau, Jens Thun


Dersau:

 Campingplatz Seeblick
Tel.: 04526-1211
www.camping-dersau.de
(Im westlichsten Teil des Großen Plöner Sees)



Bootsvermieter entlang der Schwentine

Eutin:

 Boote u. Anhänger Keusen
Verkauf u. Vermietung
Kanuvermietung Eutin
Tino Keusen
Sielbecker Landstraße 17
23701 Eutin
Tel.: 04521-4201
info@bootekeusen.de
www.bootekeusen.de

Bad Malente- Gremsmühlen:

 Malenter Kanucenter
Reisebüro Bottervogel
Christian Wehde
Hindenburgallee 1
23714 Bad Malente
Tel.: 04523-403610
www.kanucenter-malente.de



Boots Villa
Tretboote an der Promenade
Keine Rückholmöglichkeit
Hindenburgallee 2
23714 Bad Malente
Tel.: 04523-207815
info@villa-colonial.de



SUP Adventures Malente
Bahnhofstraße 13, Kiosk 13
23714 Bad Malente
Tel.: 01523-1777266

Plön:

 Wassersportzentrum
Segelschule Plön,
Helge Wiederich
Ascheberger Straße 6
24306 Plön
Tel.: 04522-4111
info@segelschuleploen.de
www.segelschuleploen.de
www.kanuvermietungploen.de



Kanuwege
Innenstadt von Plön
Stadtgraben und Stadtsee
Michael Tegethof
nur nach Anmeldung
keine Rückholmöglichkeit
24306 Plön
Tel.: 04522-779520
info@kanuwege.de
www.kanuwege.de




Kanucenter Plön siehe:
Bootshaus Preetz
Tel.: 04342-309549


Wahlstorf:

 Kanuvermietung
Michalzik
Keine Rückholmöglichkeit
Lindenalle 2
24211 Wahlstorf
Tel.: 0173-7958319

Dersau:

 Touristinfo Dersau
Dorfstraße 67
24326 Dersau
Tel.: 04526-680
www.dersau.de
www.holsteinischeschweiz.de
fvv.dersau@t-online.de

Ascheberg:

 Touristikverein Ascheberg/Holst
Langenrade 18
24326 Ascheberg
Tel.: 04526-380200
www.urlaub-ascheberg-holstein.de
info@urlaub-ascheberg-holstein.de


Ascheberg:

 Camping Musbergwiese
Tel.: 04526-445
www.restaurant-cafe-am-see.de
(Im nordwestlichen Teil des Großen Plöner Sees am Segelhafen von Ascheberg)




Camping Seekamp
Tel.: 04526-8315, -1772, Fax: -1806
(Im nordwestlichen Teil des Großen Plöner Sees, am Ortsausgang Ascheberg in Richtung Plön)


Wahlstorf:

 Fischer Bock (Biwakplatz max. 6 Zelte)
Tel.: 04342-81273
(Am Fuhlensee)

Bosau:

 Haus Schwanensee
keine Rückholmöglichkeit
Sylvia Sacknieß
Plöner Straße 15-19
23715 Bosau
Tel.: 04527-99700
hotel@schwanensee.com
www.schwanensee.com

Preetz:

 Bootshaus Kanu - Café
und mehr, am Kirchsee
Rüdiger Laas
Kahlbrook 25 a
24211 Preetz
Tel.: 04342-309549
info@kanucenter-preetz-ploen.de
www.kanucenter-preetz-ploen.de
paddeln@t-online.de

Kiel:

 Ruderboot und
Kanuvermietung,
Schwentinetalfahrt
Vermietung Stundenweise,
keine Rückholmöglichkeit
Hendrik Kühl
An der Holsatiamühle
24149 Kiel
Tel.: 0431-722428
info@schwentinetalfahrt.de
www.schwentinetalfahrt.de


Preetz:

 Bürger- u. Touristinfo Preetz
Schusterstadt Preetz e.V.
Mühlenstraße 9
24211 Preetz
Tel.: 04342-7280420
www.schusterstadt-preetz.de
info@schusterstadt-preetz.de

Kiel:

 Tourist Information Kiel e.V.
Andreas Gayk-Straße 31
24103 Kiel
Tel.: 0431-67910-0
www.kiel-sailing-city.de
info@kiel-marketing.de

Preetz:

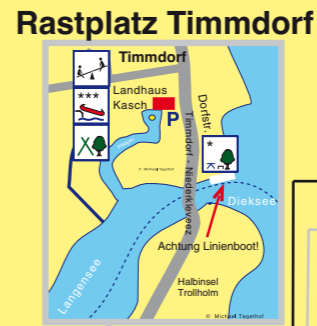
 Camp Lanker See
Tel.: 04342-81513
www.camp-lankersee.de
(In der nordöstlichen Bucht am Lanker See, beim Reiterhof Gläserkoppel).



Naturcamping Kirchsee
Wohnmobilpark Preetz
Tel.: 04342-309549
www.naturcampingkirchsee.de
www.wohnmobilparkpreetz.de
(Am östlichen Ufer des Kirchsees bei der Kanuvermietung Bootshaus)

Wasserwanderweg Schwentine ca. 55 Km

Schleswig-Holstein - Holsteinische Schweiz Stand Juli 2019



- Ein- Aussetzstelle**
Klasse 1: Ohne WC
Klasse 2: WC, PKW-Zufahrt Rastplatz, Parkplatz
Klasse 3: Wie 2 + Gaststätte
- Rastplatz Klasse 1: Ohne WC**
Klasse 2: Mit WC
Klasse 3: Wie 2 + Gaststätte

Zeichenerklärung:

- Achtung Strömung**
- WC (max. 500m Fußweg)**
- Bootsverleih**
- Umtrageroute**
- Wehr**
- Naturschutzgebiet (hell) Wasser (dunkel)**
- Biwakplatz**
- Campingplatz**
- Jugendherberge**
- Sehenswürdigkeit**
- Touristinfo**
- Bahnhof in: Eutin, Bad Malente, Plön, Ascheberg, Preetz, Schwentinental/Raisdorf und Kiel**

Die Umtragestellen in Fließrichtung:
Km 1,1: Eutin Fissauer Mühle, Stauwehr + Sohlgleite, rechts ca. 100 Meter umtragen.
Km 7,6: Bad-Malente an der Gremsmühle, Rollenpass rechts zu Zeit gesperrt, für Boote bis ca. 1,10 m Breite. Links ca. 250 Meter umtragen zur Diekseepromenade, dort hinter dem Hochhaus an der Slipanlage einsetzen. Es ist ein Bootswagen erforderlich!
Km 14,3: Plön Ölmühle - Höftsee, Rollenpass links, ca. 50 Meter umtragen.
Km 16,7: Plön Bootshafen Innenstadt - Schwentine - Schwanensee, Rollenpass links, für Boote bis ca. 1,10 m Breite, in die Stadtschwentine. Bei Niedrigwasser danach ca. 100 Meter Richtung Schwanensee treideln. **Vom Schwanensee:** Evtl. 300 Meter umtragen. Ideal rechts von links vom Skymarkt und Sparkasse. **oder**
Km 18,3: Plön Spitzenort, rechts über Borstenpass mit Bootsgasse ca. 70 Meter treideln von der Rohrdommelbucht in den **Oberen Mühlensee** und umgekehrt. Für Köhner auf eigene Gefahr fahrbar (WW 1 mit Kurve!).
Km 41: Schwentinental - Raisdorf, Stauwehr Rosensee links, ca. 2 Kilometer durch den naturschutzschützten Schwentinepark bis zur **Oppendorfer Mühle** umtragen, schon 500 Meter vorher möglich. **Bootswagen notwendig!**
Km 49,3: Kiel-Wellingdorf Stauwehr, links, Bootsgasse ca. 20 Meter umtragen in die Fördeschwentine.

Empfohlene Tagesetappen:
 Eutin - Plön ca. 20 Km
 Plön - Plöner Seen ca. 20 Km
 Plön - Preetz ca. 15 Km
 Preetz - Kiel ca. 20 Km

Umsetzstelle Eutin-Fissau



Umsetzstellen Plön: Spitzenort, Innenstadt, Ölmühle



Fischer Bock - Einsetzstelle gebührenpflichtig
 In diesem Bereich ist Anlegen nicht erwünscht

© Text, Grafik + Piktogramme:
 Michael Tegethof
 Postfach 241
 D-24303 Plön
 michael@tegethof.de

Lieber Wassersportler, das Erstellen dieser Karte können Sie mit einer Spende honorieren. Schon ein Euro erfreut den Autor. Info dazu unter <https://www.kanuwege.de>

Geführte Kajak-Mehr- + Tagestouren Stadtfahrten in Plön
<https://www.kanuwege.de>
 Michael Tegethof
 Postfach 241
 D-24303 Plön
 Tel.: 0049(0)4522-779520





Rastplatz Timmdorf



Stand Juni 2019

© Text, Grafik + Piktogramme:
Michael Tegethof
Postfach 241
D-24303 Plön
info@kanuwege.de

**Geführte Kajak-
Mehr- + Tagestouren
Stadtfahrten in Plön; Verkauf**
<https://www.kanuwege.de>

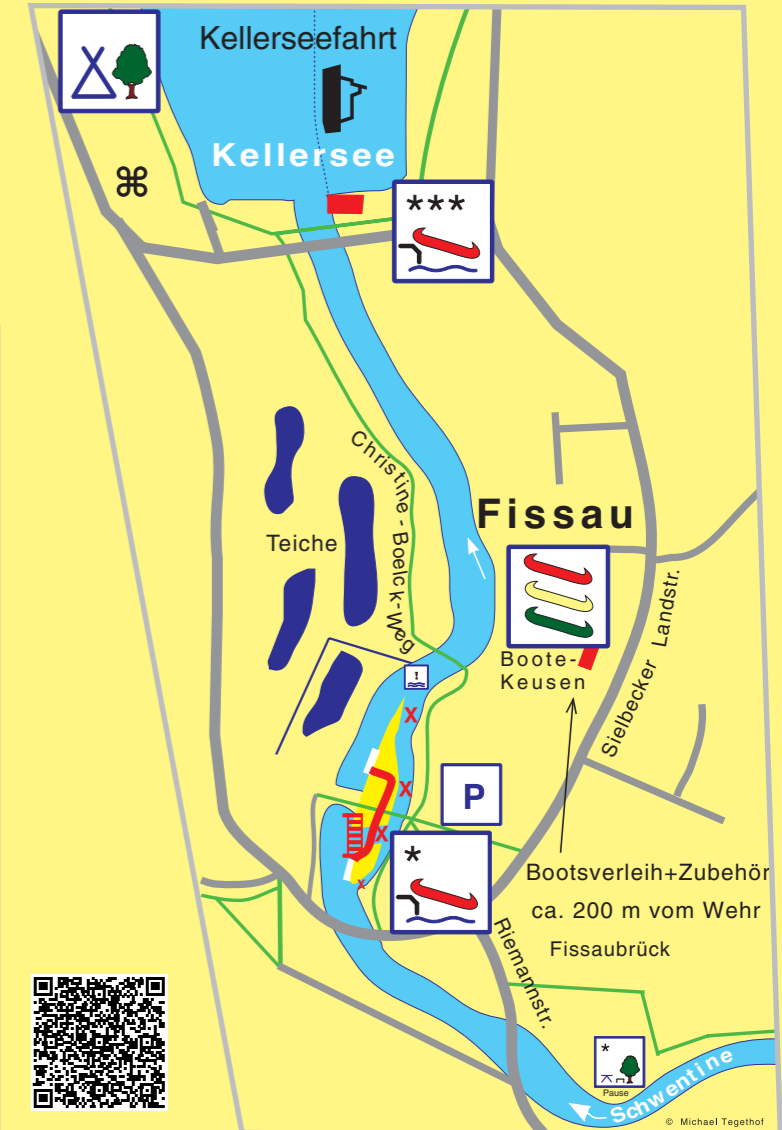


Michael Tegethof
Postfach 241
D-24303 Plön
Tel.: 0049(0)4522-779520

Umsetzstelle Malente



Umsetzstelle Eutin-Fissau



Lieber Wassersportler,
das Erstellen dieser Karte
können Sie mit einer Spende
honorieren. Schon ein Euro
erfreut den Autor. Info dazu unter
<https://www.kanuwege.de>



Spenden



Umsetzstellen Plön: Spitzenort, Innenstadt, Ölmühle



WERBUNG

Literatur und Karten:

Jübermann- Kartographie u. Verlag
 Erhard Jübermann
 Krepelweg 2
 D-29525 Uelzen
 Tel.: 0581 - 78232
 Fax 0581 - 77516
 mail: info@juebermann.de

Internet: <https://www.juebermann.de>



Geführte Kajak-Mehr- + Tagestouren, Stadtfahrten* in Plön KANUWEGE

<https://www.kanuwege.de>

Michael Tegethof
 Postfach 241
 D-24303 Plön
 Tel.: 0049(0)4522-779520

Sie können
Kajaks, Kanadier und SUP
 probefahren und erwerben.
 Auch kleine Reparaturen möglich.

Alle Touren auch in Zusammenarbeit
 mit lokalen Kanuvermietern!

* Ab einer Person,
 ab € 20,-/Person in Ihrem eigenen Kajak.
 Freitag, Samstag, Sonntag, Feiertags ab 25€

Lieber Wassersportler,
 das Erstellen dieser Karte
 können Sie mit einer Spende honorieren.
 Schon ein Euro erfreut den Autor.

Info dazu unter:

<https://www.kanuwege.de>

oder rufen Sie einfach an!



Spenden



© Text, Grafik + Piktogramme:
 Michael Tegethof
 Postfach 241
 D-24303 Plön
 michael@tegethof.de
 Tel.: 0049(0)4522 779520
 Stand Juli 2019



© Michael Tegethof